








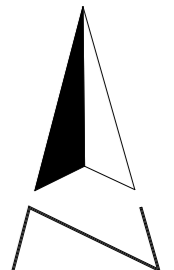




Legende:

-  Flurstücksgrenze abgemarkt
-  Flurstücksgrenze nicht abgemarkt
-  Regenwasserkanal Planung
-  Regenwasserkanal Bestand
-  Absetz- Rückhalteanlage Regenwasser
-  Schwanbach
-  Fahrbahnfläche
-  Bankett
-  Niederschlagswasser-Einzugsgebiet



d					
c					
b					
a					

Nr.	Änderungen	geändert am	Name	geprüft am	Name

Vorhaben:	Erweiterung Baugebiet 'Rottachmühle'	Ag-Nr.	107
	Gemeinde Lechbruck	Proj.-Nr.	212
Vorhabensträger:	Ungelert Bau GmbH & Co KG	Plan-Nr.	302
	Landkreis Ostallgäu	Bearb.	Deubzer
		Datum	Name

Maßstab: 1:1.000 574 x 297 mm	Lageplan Niederschlagswasser-Ableitung Konzept	entw.	02.2020	DZ
		gez.	04.02.20	DZ
		gepr.		

Vorhabensträger: Ungelert Bau GmbH & Co KG Bahnhofstraße 24 86983 Lechbruck 08862 8611 ton.ungelert@online.de	Entwurfs- verfasser: Dipl. Ing. (FH) Peter Deubzer Leitenweg 5 87642 Halblech 08368/1456 deubzer@giswerkstatt.de
Datum	Unterschrift